

別紙2 農研機構隔離ほ場及び交雑調査に用いたモニタリング用指標作物の配置図



図1 つくば市観音台地区周辺の地図と各隔離ほ場の配置

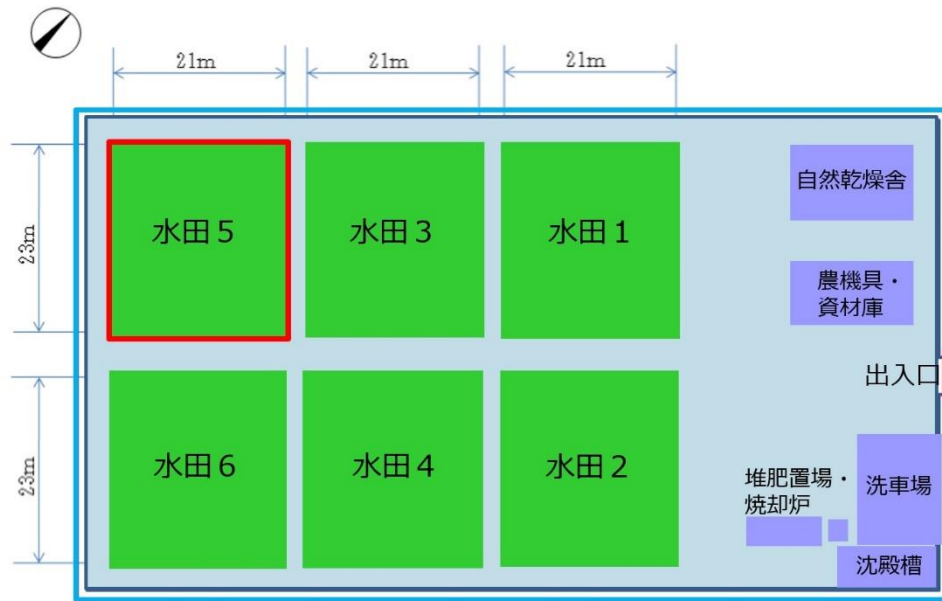


図2 観音台第1事業場高機能隔離圃場内水田配置図



図3 観音台第1事業場高機能隔離圃場（緑色）周辺のモニタリング用指標作物の配置場所（赤数字）

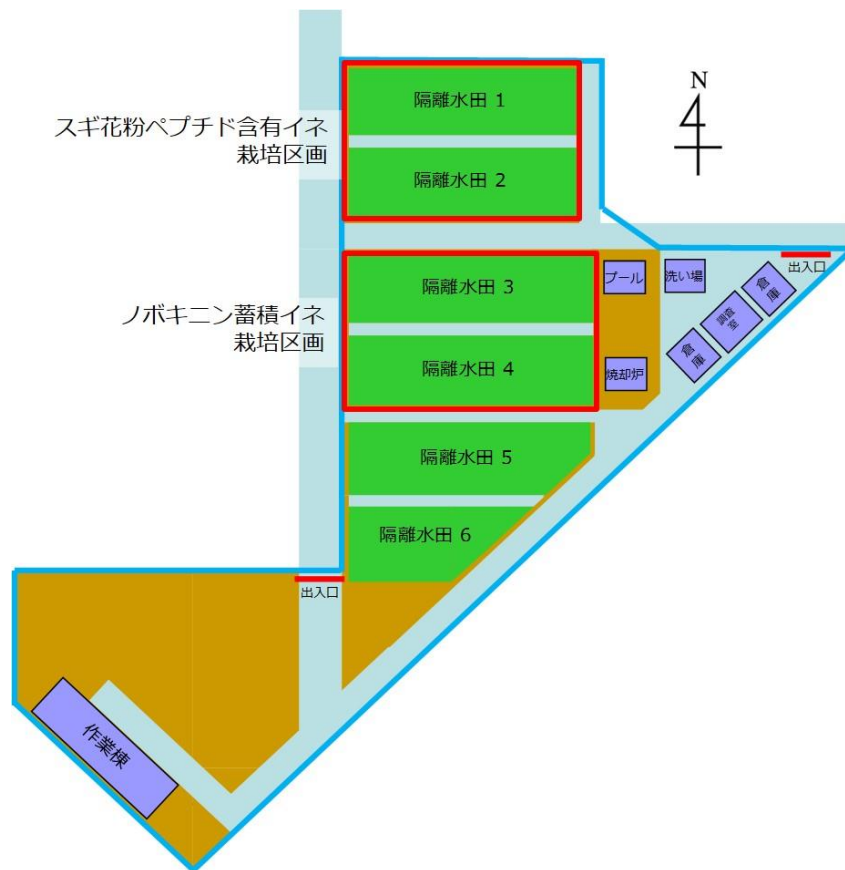


図4 観音台第2事業場隔離ほ場内水田配置図



図5 観音台第2事業場隔離ほ場（緑色）周辺のモニタリング用指標作物の配置場所（赤数字）

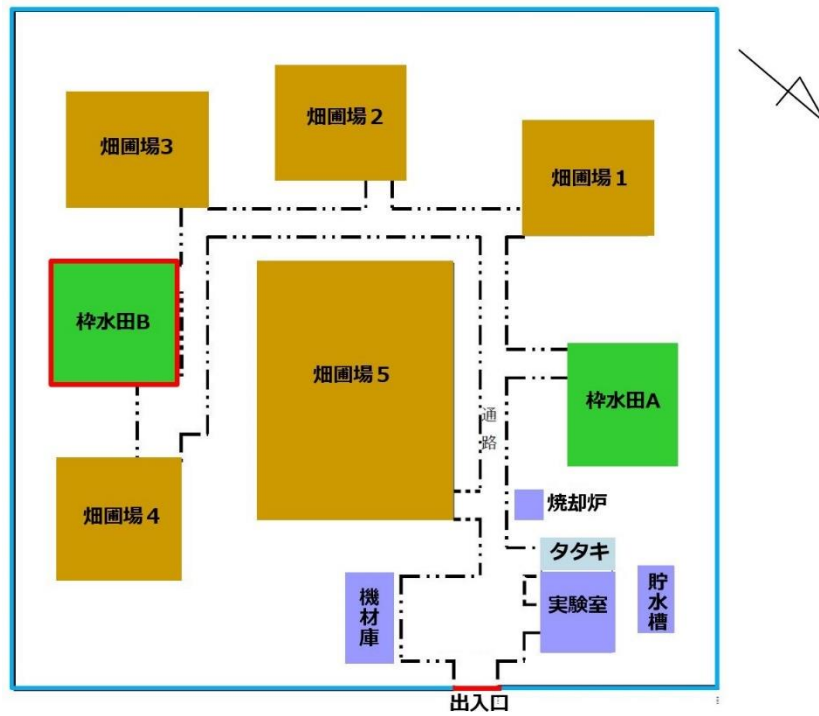


図 6 観音台第 3 事業場組換え植物隔離ほ場内水田配置図

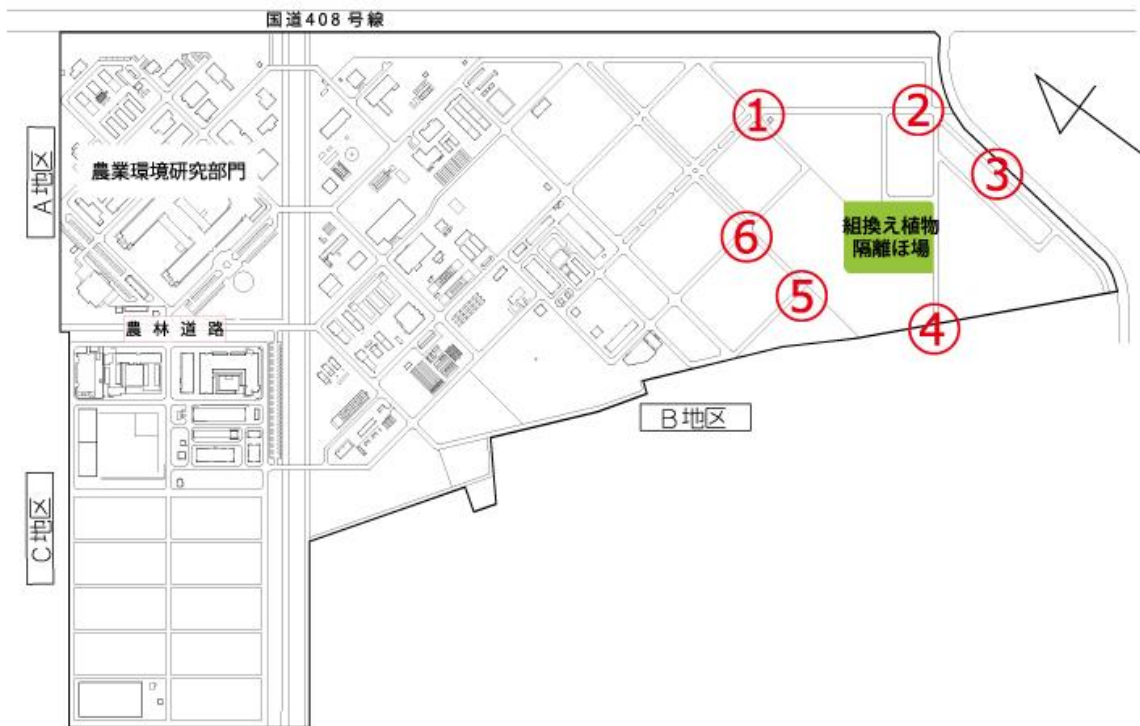


図 7 観音台第 3 事業場組換え植物隔離ほ場（緑色）周辺のモニタリング用指標作物の配置場所（赤数字）