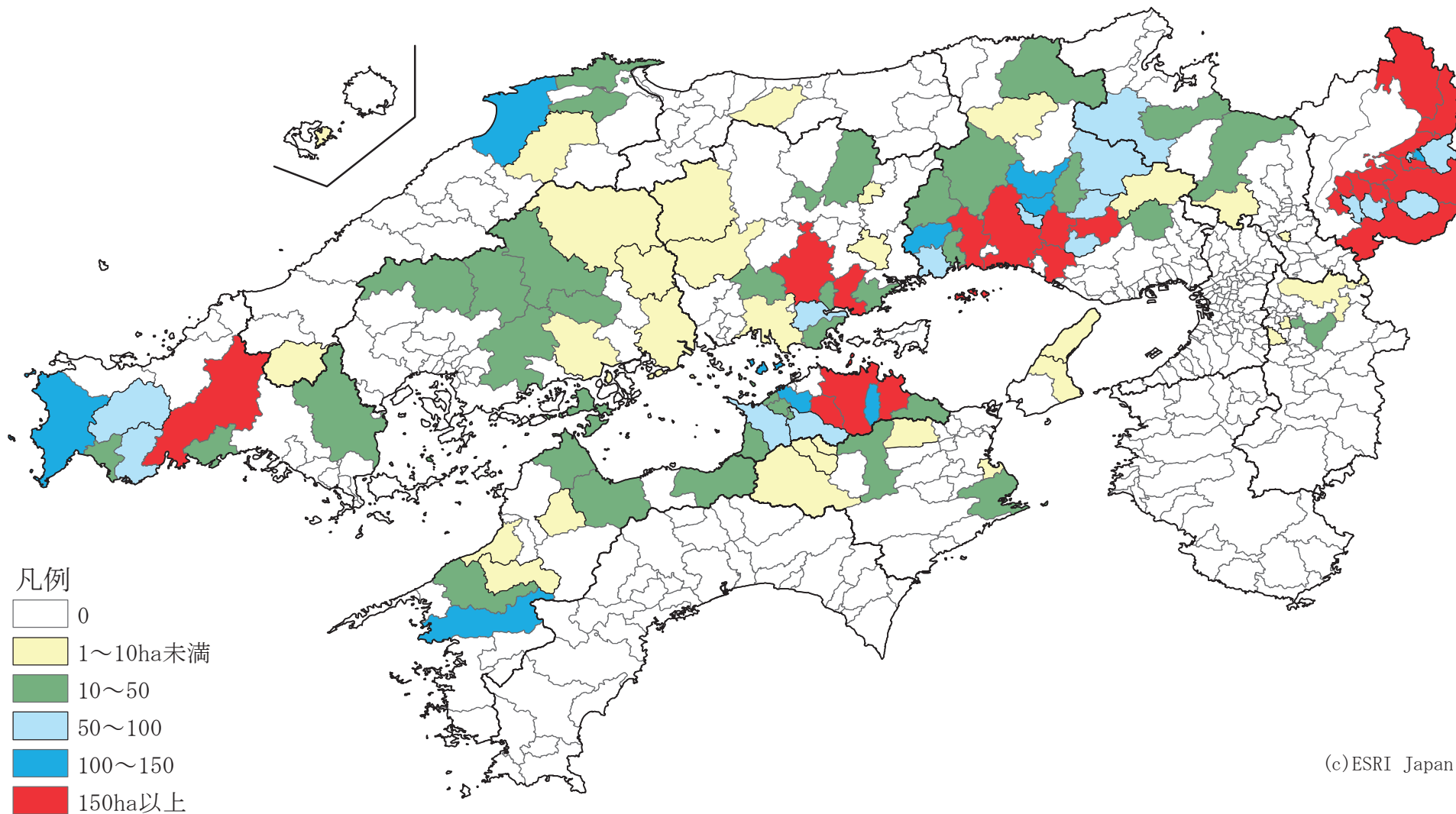


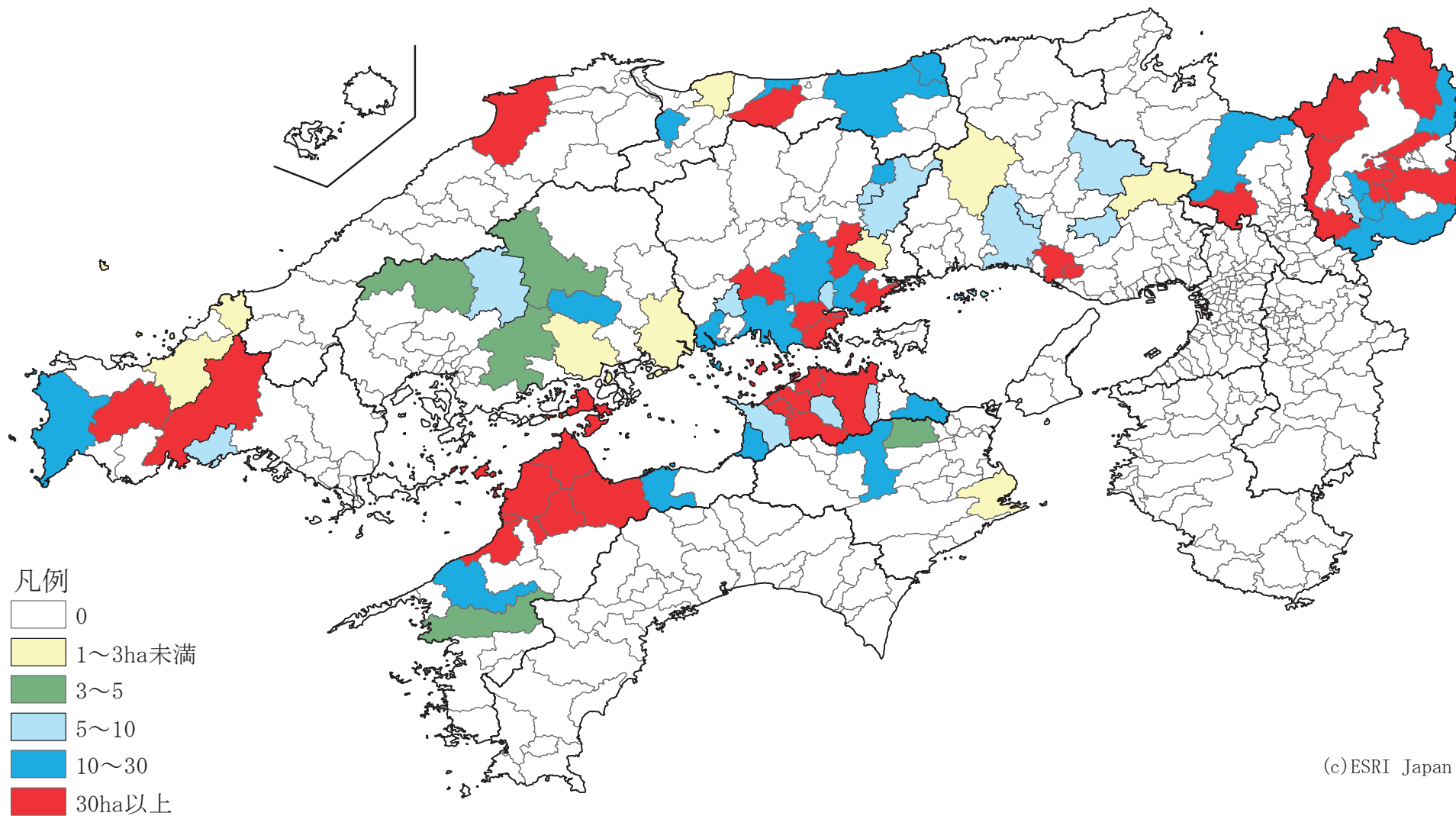
21 販売目的の小麦作付面積 (ha) (2010年世界農林業センサス)



最大値：1525、 最小値：0、 中央値：0、 平均値：27.0

(図説 近畿中国四国地域農業 2012年版)

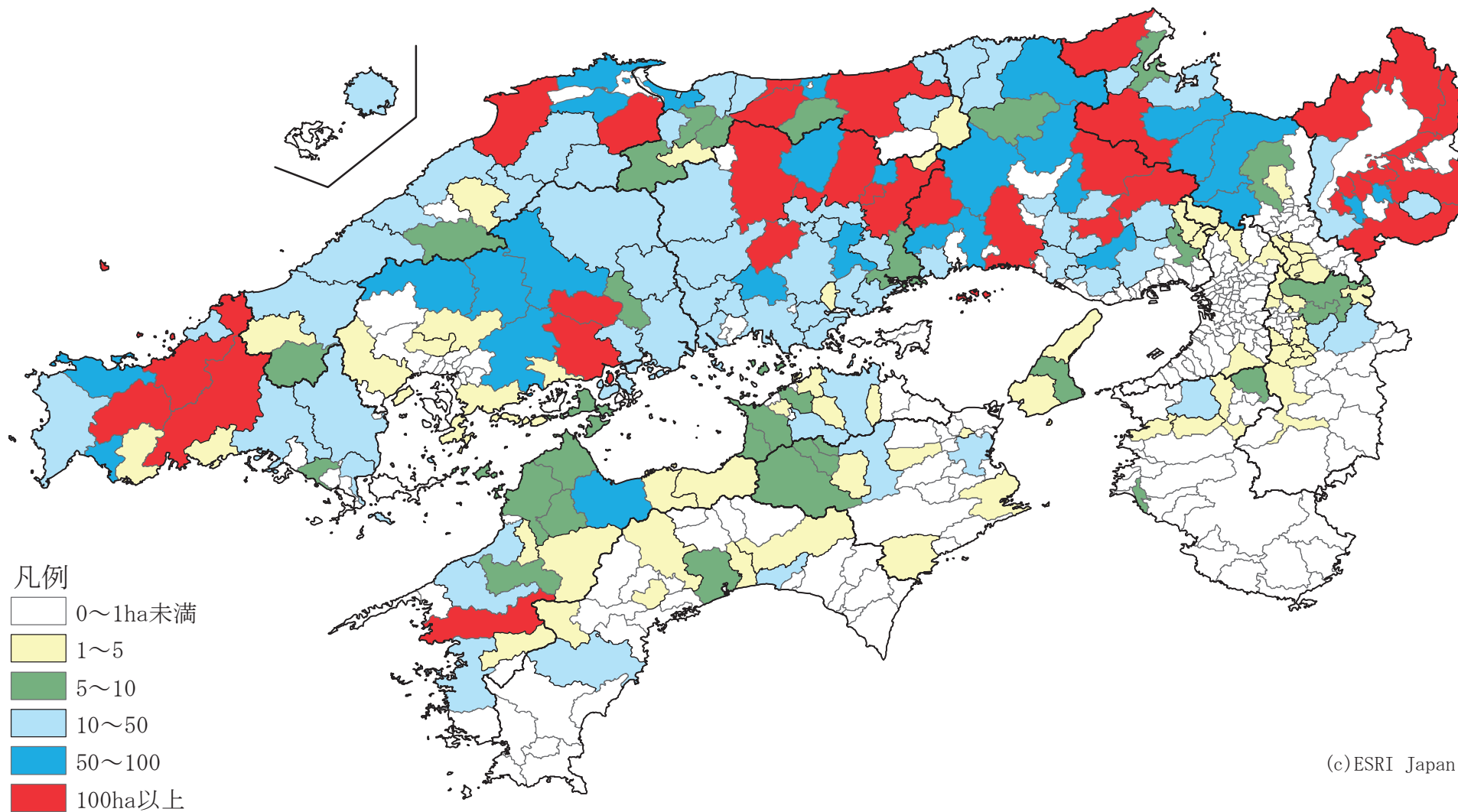
22 販売目的の大麦・裸麦作付面積 (ha) (2010年世界農林業センサス)



最大値：1086、 最小値：0、 中央値：0、 平均値：12.5

(図説 近畿中国四国地域農業 2012年版)

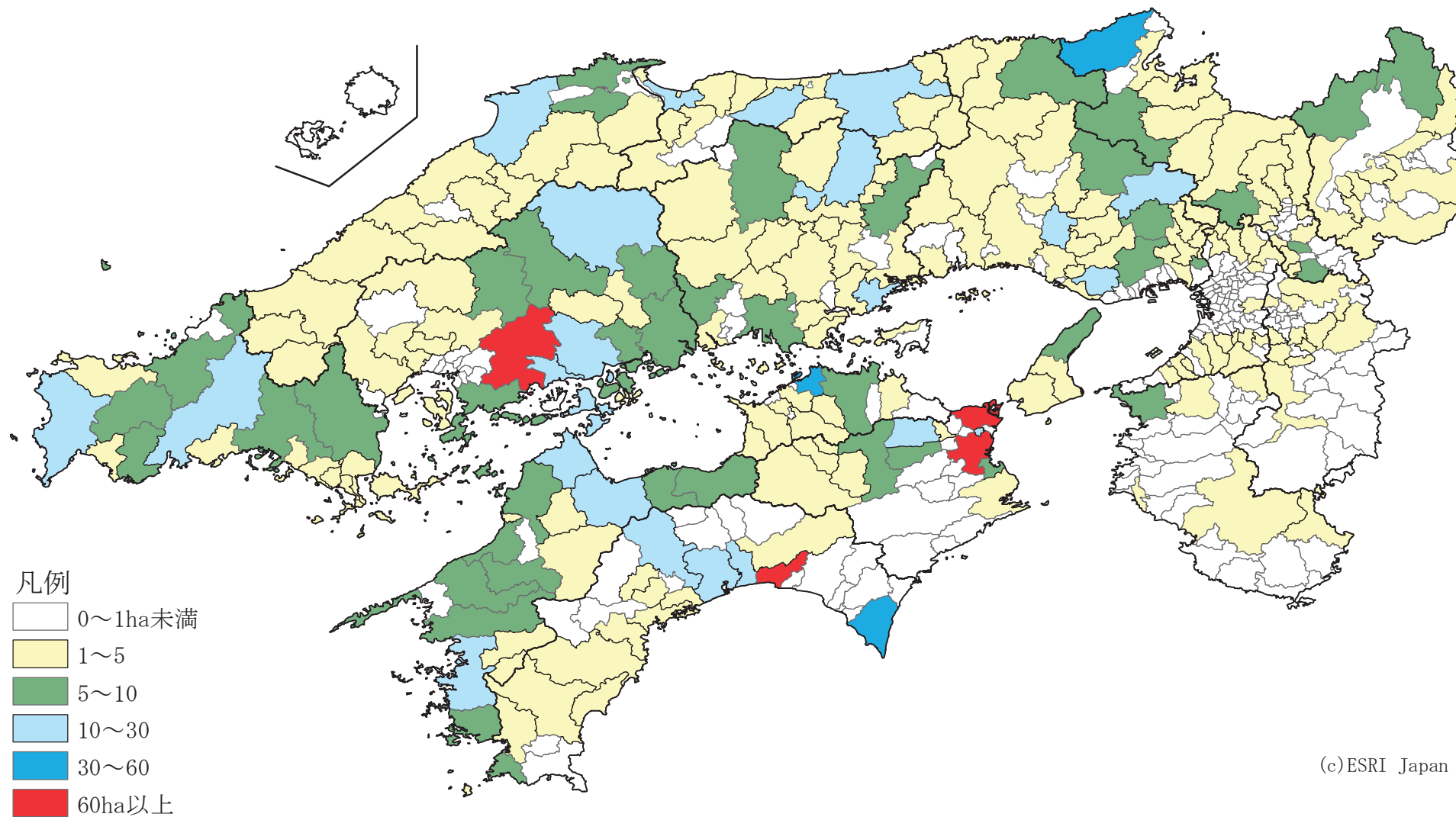
23 販売目的の豆類作付面積 (ha) (2010年世界農林業センサス)



最大値：869、 最小値：0、 中央値：0、 平均値：26.9

(図説 近畿中国四国地域農業 2012年版)

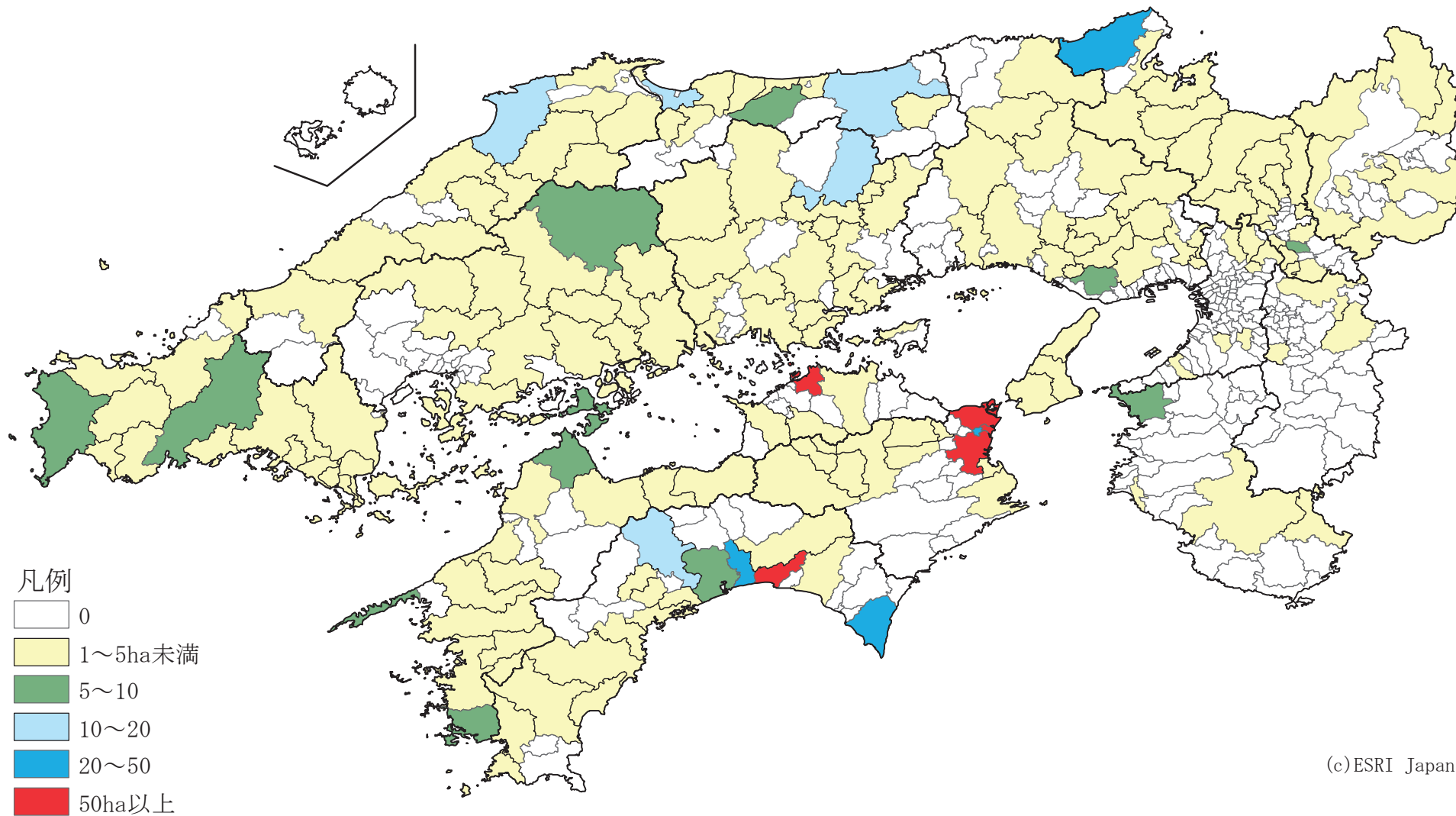
24 販売目的のいも類作付面積 (ha) (2010年世界農林業センサス)



最大値：580、 最小値：0、 中央値：1、 平均値：4.4

(図説 近畿中国四国地域農業 2012年版)

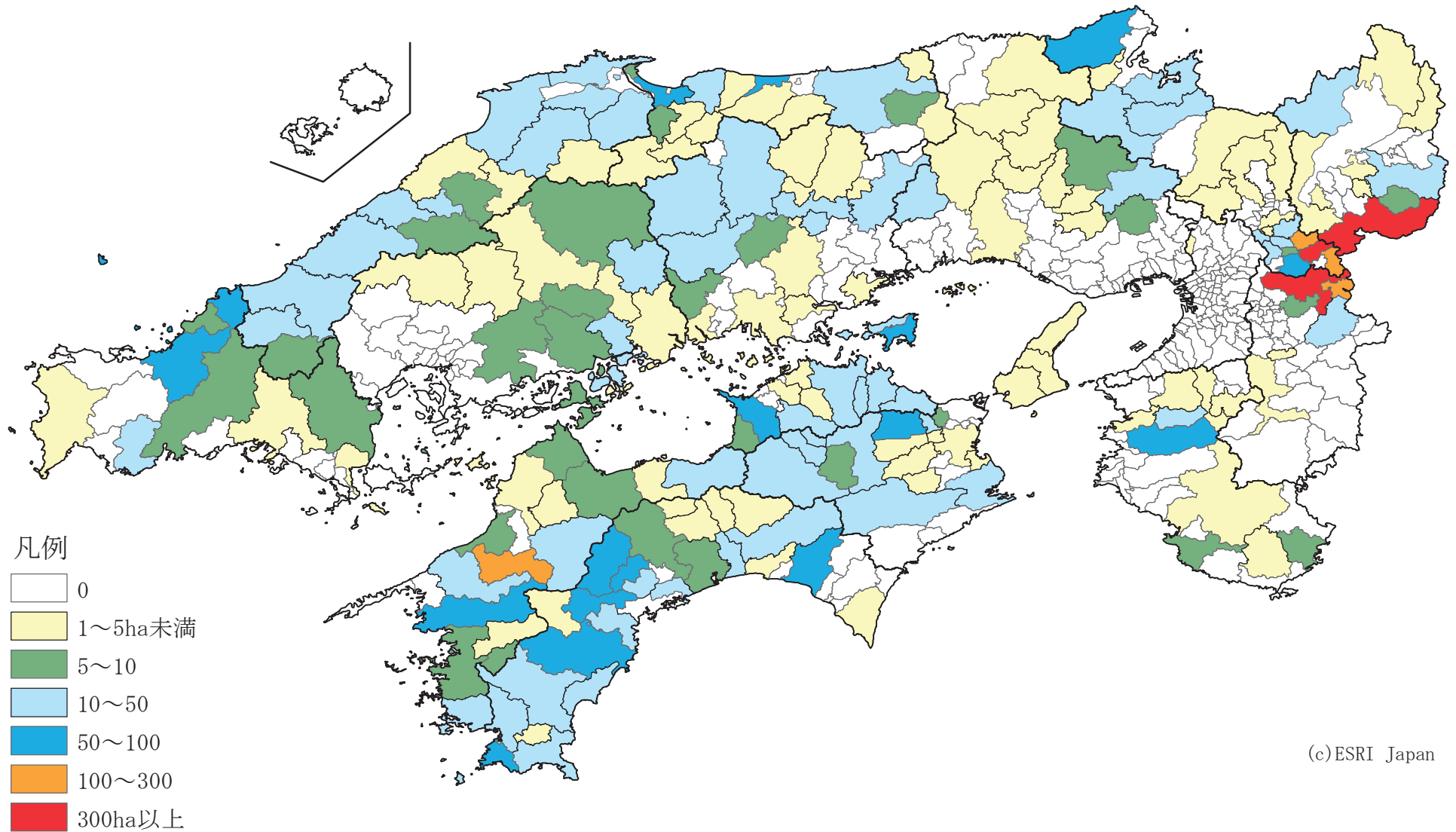
25 販売目的のかんしょ作付面積 (ha) (2010年世界農林業センサス)



最大値：580、 最小値：0、 中央値：0、 平均値：3.4

(図説 近畿中国四国地域農業 2012年版)

26 販売目的の工芸農作物作付面積 (ha) (2010年世界農林業センサス)

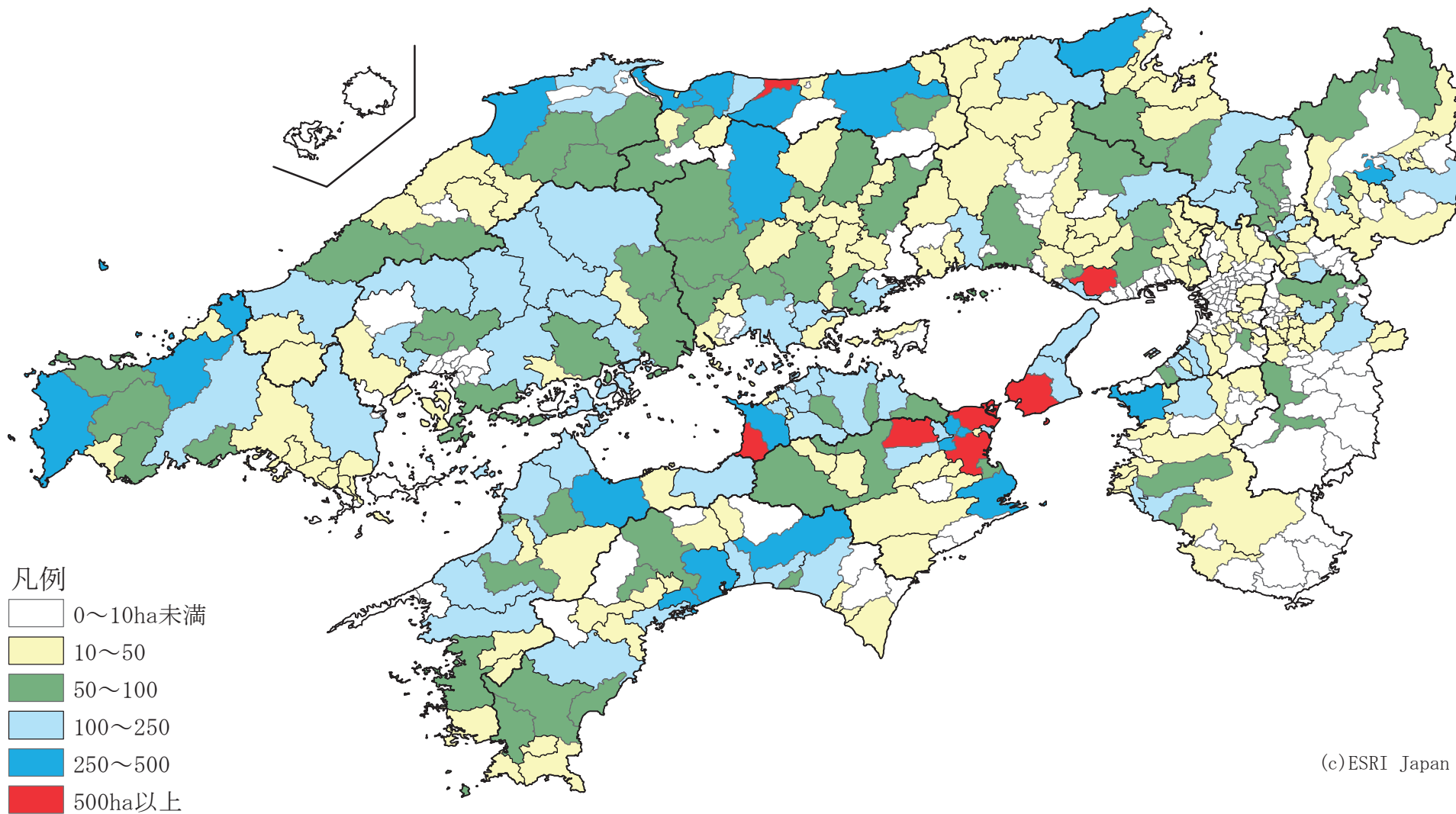


(c)ESRI Japan

最大値：525、 最小値：0、 中央値：0、 平均値：10.4

(図説 近畿中国四国地域農業 2012年版)

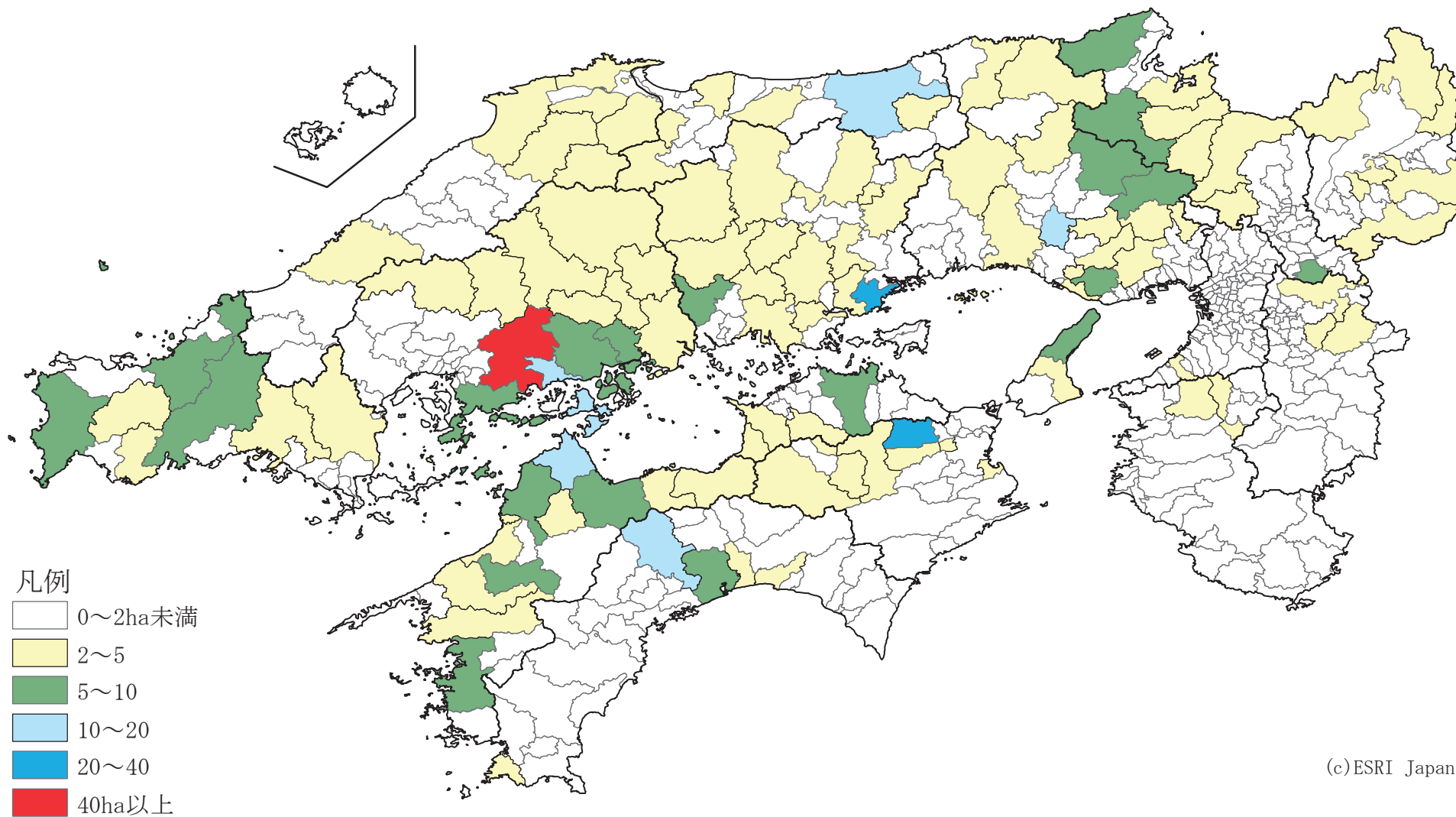
27 販売目的の野菜類作付面積 (ha) (2010年世界農林業センサス)



最大値：2394、 最小値：0、 中央値：23、 平均値：68.5

(図説 近畿中国四国地域農業 2012年版)

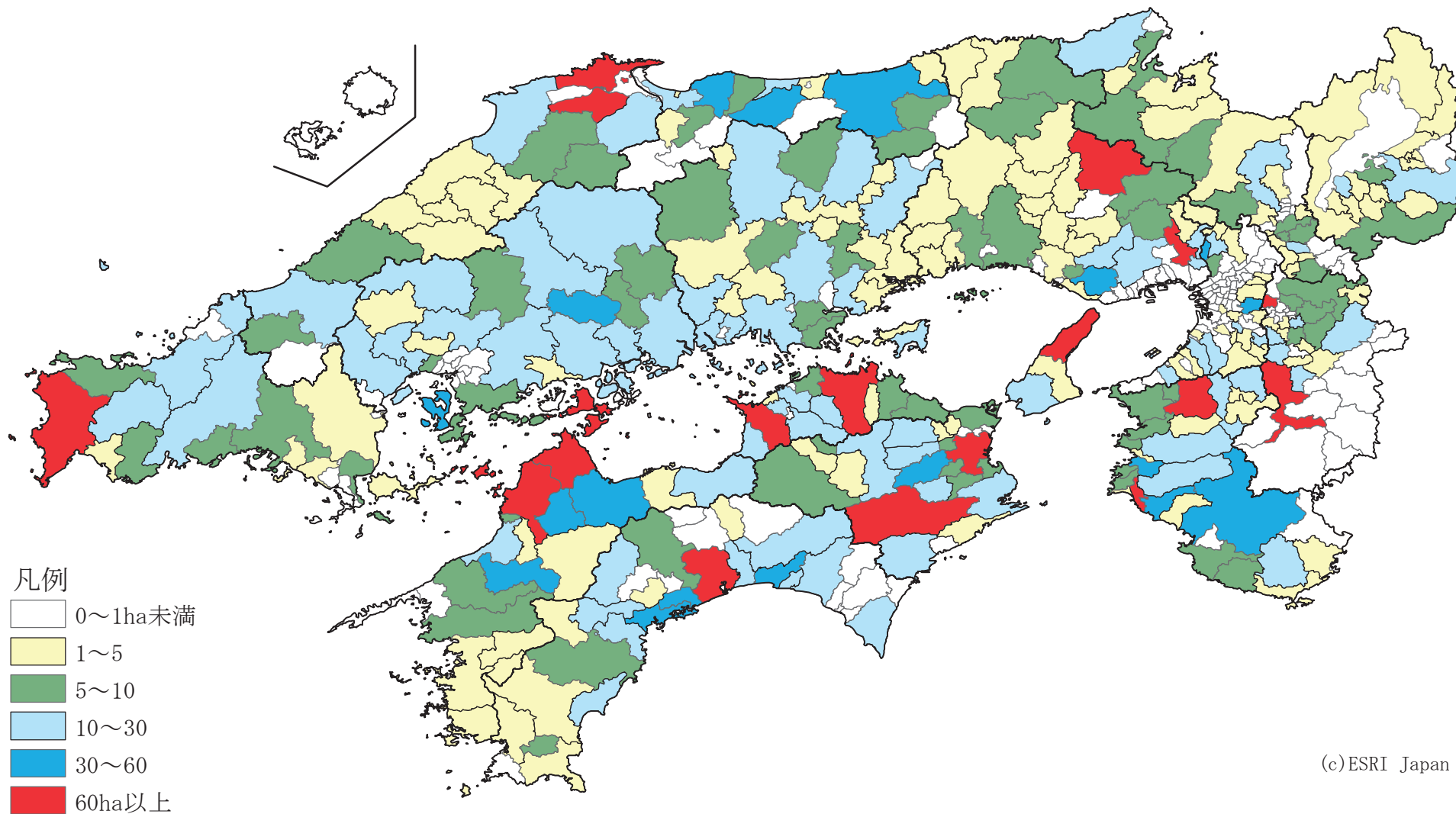
28 販売目的のばれいしょ作付面積 (ha) (2010年世界農林業センサス)



最大値：66、 最小値：0、 中央値：0、 平均値：1.4

(図説 近畿中国四国地域農業 2012年版)

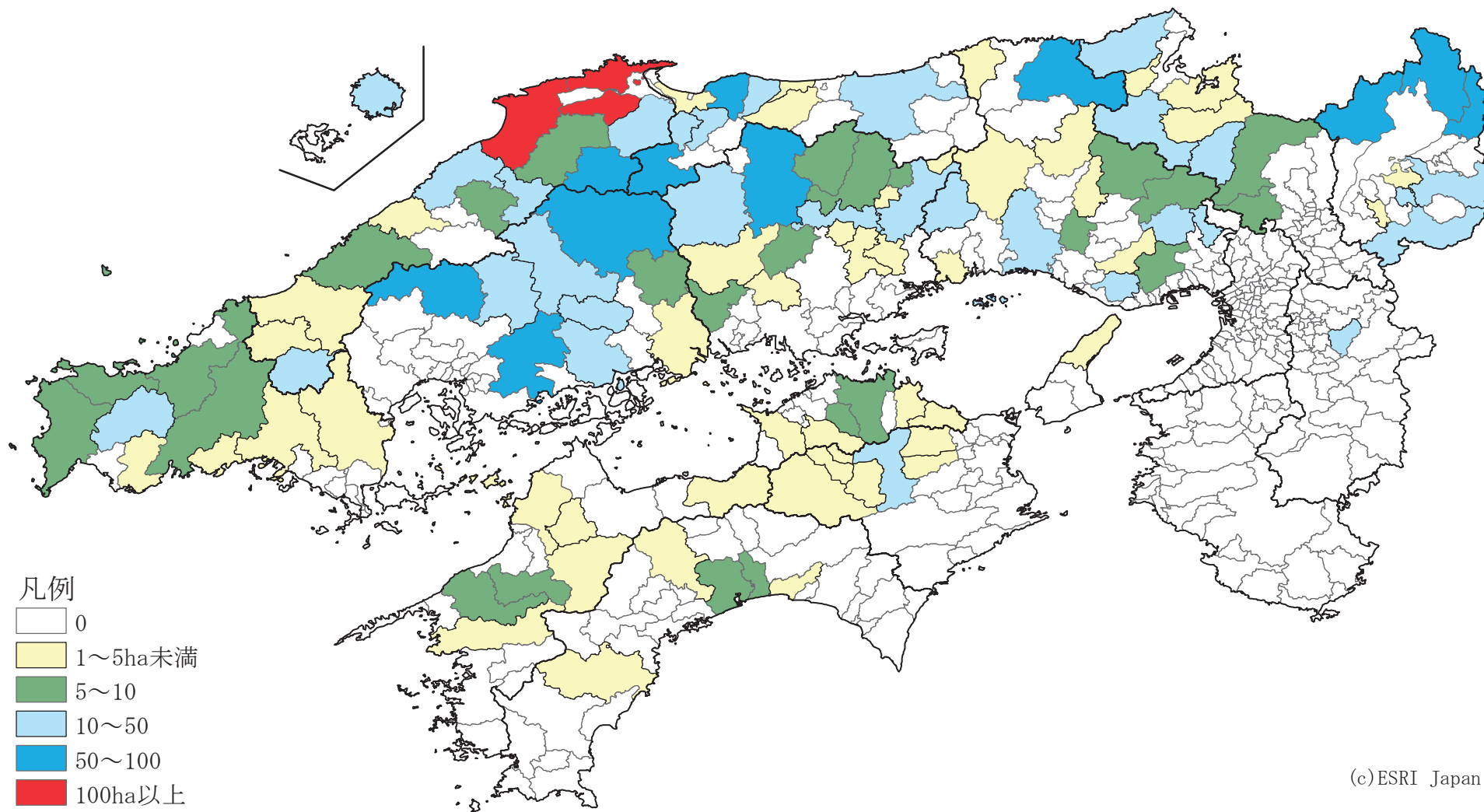
29 販売目的の花き類・花木作付面積 (ha) (2010年世界農林業センサス)



最大値：134、 最小値：0、 中央値：2、 平均値：9.5

(図説 近畿中国四国地域農業 2012年版)

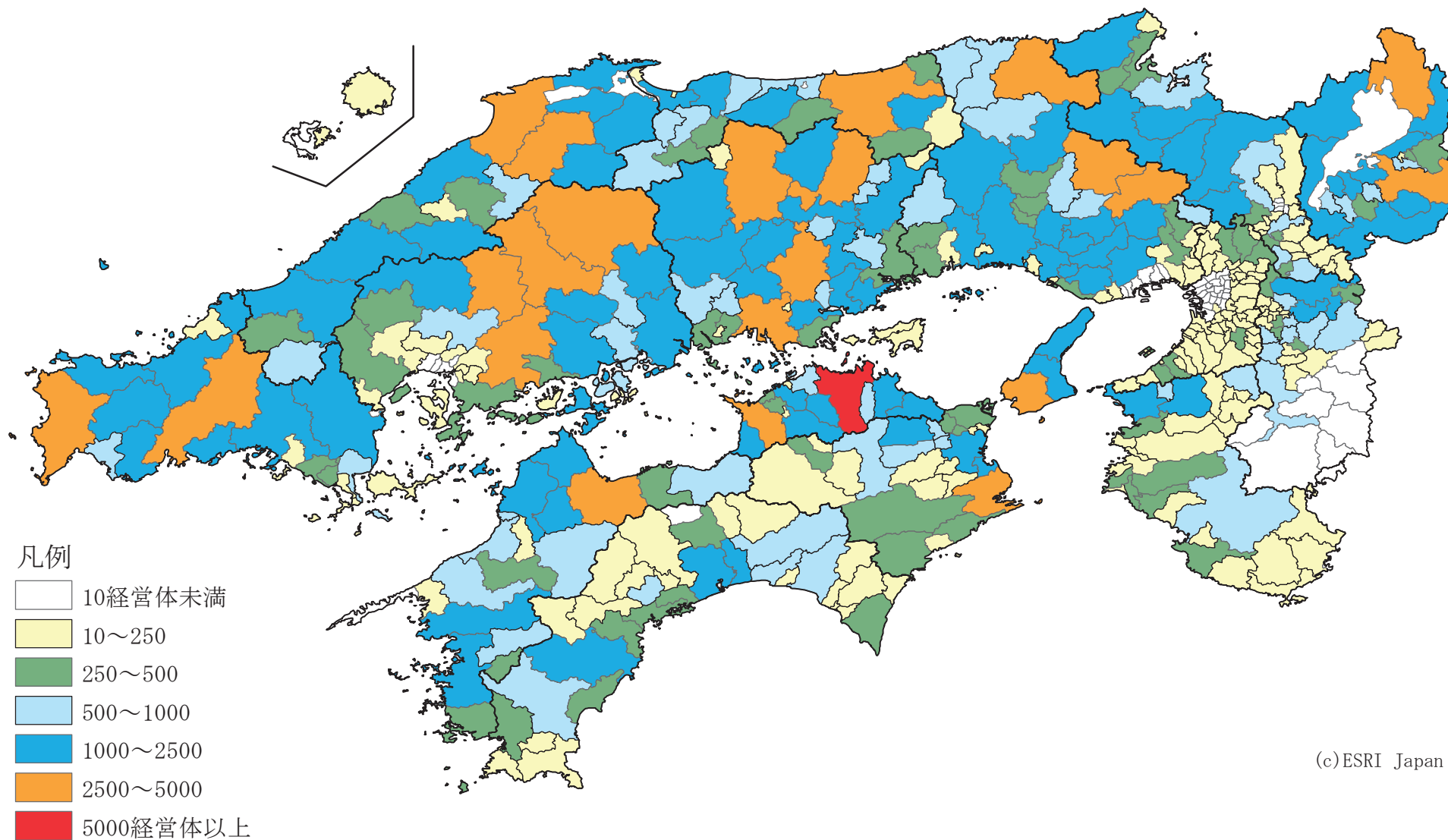
30 販売目的の雑穀作付面積 (ha) (2010年世界農林業センサス)



最大値：189、 最小値：0、 中央値：0、 平均値：4.1

(図説 近畿中国四国地域農業 2012年版)

31 販売目的の水稲作付経営体数 (2010年世界農林業センサス)



(c) ESRI Japan

最大値：5181、 最小値：0、 中央値：292、 平均値：659.8

(図説 近畿中国四国地域農業 2012年版)